

# Lo


# Mapa para salir a caminar

# cotidiano

# es

# nuestro

Edificio feo




Árbol/es



Flor/es



Calle con sombra



Perro del vecino



Edificio bonito



Un cruce



Calle cortada



Olores



Sonidos de pájaros



Desnivel



Almacenes (donde pasar a comprar)



Calle residencial




Calle importante



vereda con hoyo



Estación de metro



Paradero de buses



con otrx de frente



Coreografía de encontrarse



¿Cuántos tipos de caminata existen? ¿Cuántas de estas caminatas hacemos a diario? Muchas veces otorgamos un motivo a nuestros desplazamientos: "ir de compras", "salir a trabajar", "dejar o buscar a alguien", "pasear", "despejar la mente". Cuando caminamos estos propósitos se mezclan, se turnan, corren paralelos, se encadenan o simplemente cambian. El camino está lleno de hitos, situaciones o

eventos que se van conectando a lo largo del recorrido de distintas formas, cada uno a su ritmo en un camino que va cambiando aunque lo sepamos de memoria. Como un mapa estelar que forma constelaciones, te invitamos a conectar los puntos que aparecen aquí en alguna de tus caminatas cotidianas. Puedes unirlo a tu antojo con flechas que a veces son rápidas y directas y otras veces punteadas, lentas y dispersas.

Comuna:

Barrio:

Si te gustaría compartir el universo de tu caminata, envíanos una foto del mapa con tu ruta a [lareconquistapeatonal@gmail.com](mailto:lareconquistapeatonal@gmail.com). El resultado formará parte de nuestro Archivo Cotidiano

Proyecto financiado por el programa Ciencia Pública del Ministerio de Ciencia, Tecnología, Conocimiento e Innovación.

